

LA GAZETTE DU LUMENSONESQUE



Juillet 2013

N°35

 hers amis,

Ce 34ème numéro de notre gazette, c'est pour moi l'occasion de vous souhaiter un bel été, de belles vacances.

Cet éditorial me permet aussi de vous parler des projets en cours et futurs de notre commune.

Au bilan des projets qui se terminent, le cœur de Village de Verrières, la station d'épuration et le collecteur d'eaux usées sorti du lit du Lumensouesque. Notre ruisseau a retrouvé clarté et fraîcheur, avec les pluies abondantes du printemps, nous avons pu constater un signal encourageant avec le retour de truitelles.

Mais si des projets importants se terminent d'autres démarrent ou sont en cours de réalisation. Un programme de voirie de 50.000 €, avec la réfection des routes de Turlande, de Malbosc, et à Conclus de la descente vers la fontaine de la Cals. En trois ans, avec l'aide de la Communauté de Commune, c'est plus de 240.000 € qui auront été mis sur notre voirie goudronnée, un effort sans précédent qui nous permet d'avoir une voirie de qualité, indispensable dans une commune rurale et étendue comme est Verrières.

Des sentiers de randonnées nouvellement inscrits au plan départemental, ont été ouverts ce printemps par de nombreux bénévoles. L'étape suivante de balisage pourrait se terminer cet automne. Pour protéger ces nouveaux chemins, le Conseil Municipal a souhaité restreindre l'usage des parties nouvellement défrichées aux seuls piétons et engins non motorisés. La montée de Verrières à la source de Cousinies, particulièrement fragile, a elle aussi été interdite.

Pour les jeunes et les moins jeunes de Conclus, un projet d'espace jeu et de convivialité devrait voir le jour à l'automne ou au début d'année 2014.

2014, sera aussi pour Verrières et les communes du canton, une année très importante, puisque au 1er Janvier, notre Communauté de communes, va s'agrandir en intégrant les communes du Canton de St-Rome-de-Tarn. Cette nouvelle forme de notre communauté de communes aura pour objectif de dynamiser et d'animer nos territoires avec des moyens supplémentaires et des missions nouvelles autour de la voirie bien sur, du développement économique avec notre forte implication dans la nouvelle zone d'activité de Millau Viaduc, mais aussi du tourisme, et de la culture ...

Nous travaillons actuellement au sein de commissions rassemblant des élus de la Communauté Tarn et Muse et du SIVOM de St-Rome de Tarn pour en modifier les statuts, et réfléchir à sa gouvernance. Cette nouvelle union n'aura aucune incidence fiscale, puisque la communauté et la commune ont décidé de maintenir à l'identique les taux des différentes taxes. En revanche la collecte des ordures ménagères assurée par un prestataire sera traitée en régie directe par les moyens existants du SIVOM de St-Rome dès le 1er janvier 2014. Un travail de refonte des tournées est en cours pour être opérationnel le 1er.

Comme vous pouvez le constater, beaucoup de travail en perspective pour cette fin d'année et pour le début de la suivante....

Avant de vous laisser tranquillement savourer votre gazette, à l'ombre, je vous rappelle, que les chiens ne doivent pas divaguer et que les véhicules ne doivent pas stationner de façon abusive sur l'espace public. Sachez que la commune prendra toutes dispositions pour traiter ces problèmes.

Bonne lecture,

Votre Maire,
Jérôme MOURIES

Un 14 juillet bien rempli.

Notre journée traditionnelle a commencé cette année à 17h où plus de 150 personnes se sont recueillies pour un hommage rendu à tous ceux qui au fil des âges ont servi et servent notre pays.

Vers 18h, ce fut l'inauguration d'une exposition pleine de fraîcheur dans les caves de la mairie. Cette exposition d'artistes de la commune, néophytes pour certains, plus expérimentés pour d'autres, mais tous très talentueux et surprenants, reste visible jusqu'à la mi-août.

Ensuite, comme chaque année, la municipalité a offert l'apéritif qui cette année s'est déroulé au bord du ruisseau.

Puis la soirée s'est poursuivie par le traditionnel repas, suivi d'un petit bal républicain.

Une bien belle journée en plein cœur de l'été. A renouveler ...



L a communauté des communes

Date de naissance : 1er Janvier 2014

Dénomination : Communauté de Communes de la Muse et des Rases du Tarn

Périmètre et territoire : le canton de St Beauzély (St-Beauzely, Castelnau-Pegayrols, Montjoux, Le Viala du Tarn, Verrières) et le canton de St Rome de Tarn (St-Rome-de-Tarn, Broquiès, Brousse le château, Les Costes-Gozon, Ayssènes, Le Truel, Lestrades-et-Thouels, St-Victor-et-Melvieu).

Population : 5300 hab.

Siège administratif : St Rome de Tarn

Compétences :

- aménagement de l'espace, du territoire et développement économique.
- la voirie communautaire
- activités culturelles et sportives
- logement et cadre de vie
- action sociale d'intérêt communautaire
- protection et environnement (collecte des ordures ménagères, tris, déchets assimilés et éliminations)
- tourisme



Gouvernance : du 1er Janvier 2014 jusqu'aux prochaines élections municipales (mars 2014) : les 8 nouvelles communes adhérentes (celles du canton de St Rome de Tarn) à la Communauté existante disposeront de 3 titulaires et 2 suppléants chacune comme c'est le cas actuellement pour « Tarn et Muse », soit un total de 39 titulaires et 26 suppléants.

A compter du prochain renouvellement des Conseils Municipaux le nombre de sièges est plafonné et attribué en fonction du nombre d'habitants :

- St Rome de Tarn : 4
- Broquies : 3
- Toutes les autres communes : 2 chacune

Soit un total de 29 titulaires, sans suppléant puisqu'il y aura au minimum 2 titulaires par commune.

Financement : Les taux en vigueur à la Communauté Tarn et Muse sont conservés, aucun impôt supplémentaire ne sera créé.

Locaux : outre le siège de la communauté et les locaux administratifs situés à St-Rome-de-Tarn, les locaux techniques seront situés au Truel (actuels locaux du SIVOM) et à St-Beauzély (à créer)

Personnel : La communauté de communes a recruté un responsable technique pour gérer la voirie communautaire, soit 500 km de route, et organisera la collecte, le tri et le suivi des ordures ménagères et déchets et autres travaux communautaires. Il assurera aussi des missions de conseil et d'assistance technique aux communes. Pour faire face à ces travaux le personnel du SIVOM et une partie de celui des communes seront transférés ou mis à disposition de la communauté des communes.

Matériel : certains matériels à l'instar de celui du SIVOM seront transférés à la communauté des communes. Plus spécifiquement celui de certaines communes tels que le camion-benne de collectes des ordures ménagères, des épaveuses et autres à vocation intercommunale.

État des lieux de l'éolien sur la commune de Verrières

Depuis plus de 10 ans nous avons été sollicités par plusieurs industriels souhaitant implanter un parc éolien sur notre commune.

Avant 2011, pour bénéficier des conditions de rachat garanties par EDF, les parc éoliens devaient être implantés dans une Zone de Développement Éolien (ZDE). Ces ZDE étaient décrites dans un document validé par l'état et porté par les communes ou les intercommunalités. La commune de Verrières, n'avait pas été au bout de cette démarche, considérant qu'elle n'en maîtrisait pas suffisamment le processus.

Aujourd'hui, l'État de par le Grenelle de l'environnement a souhaité accélérer l'implantation des Éoliennes sur le territoire et a remplacé les ZDE par le Plan Régional Climat Air Énergie de Midi-Pyrénées.

Ce plan sorti en 2011, montre que la commune de Verrières est une zone où le développement éolien est possible, ce qui a renforcé son attractivité pour les promoteurs et relancé de fait les projets existants.

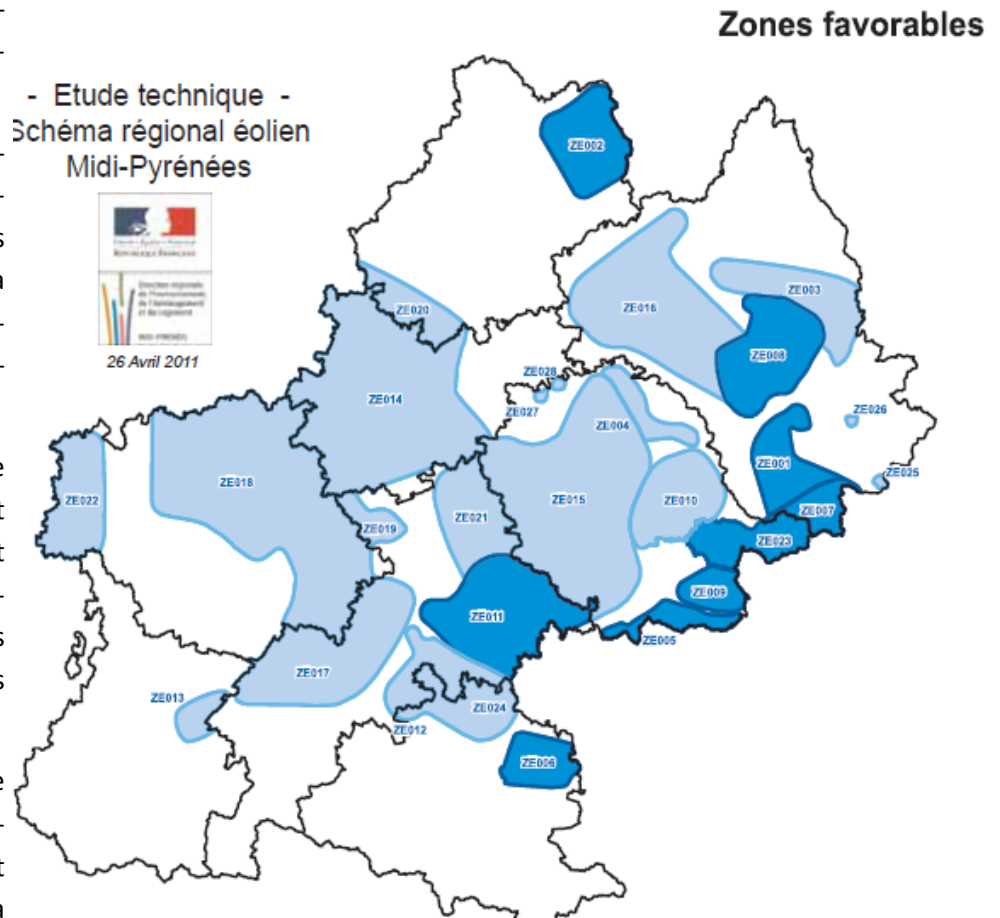
Depuis la mise en place de ce plan, nous avons rencontré plusieurs dizaines de promoteurs et d'industriels. Notre réflexion a

été de ne pas nous engager dans une démarche industrielle classique comme ce qui a été réalisé autour de nous, mais de, sans fermer la porte à tout projet privilégier le territoire et les gens qui y vivent.

Simplement, nous ne souhaitons pas être spectateurs de ce développement économique, mais en être pleinement acteurs. Pour ce faire, nous avons mis à plat nos réflexions et travaillé sur un cahier des charges incluant plusieurs aspects : foncier, paysager, participatif, et fiscal.

Sur le volet foncier : quel que soit le projet, nous voulons une répartition plus juste des loyers, incluant bien sûr les propriétaires et les fermiers, mais aussi l'ensemble des propriétaires situés sur la zone potentielle.

Sur le volet paysager : nous avons la volonté de limiter les impacts sonores et visuels. Nous avons inscrit dans ce cahier des charges un élargissement de la zone d'exclusion des habitations de 500 à 800 m. Notre souhait est aussi de limiter leur quo-visibilité sur les habitations de la commune par la mise en place de haies, de merlons, ...



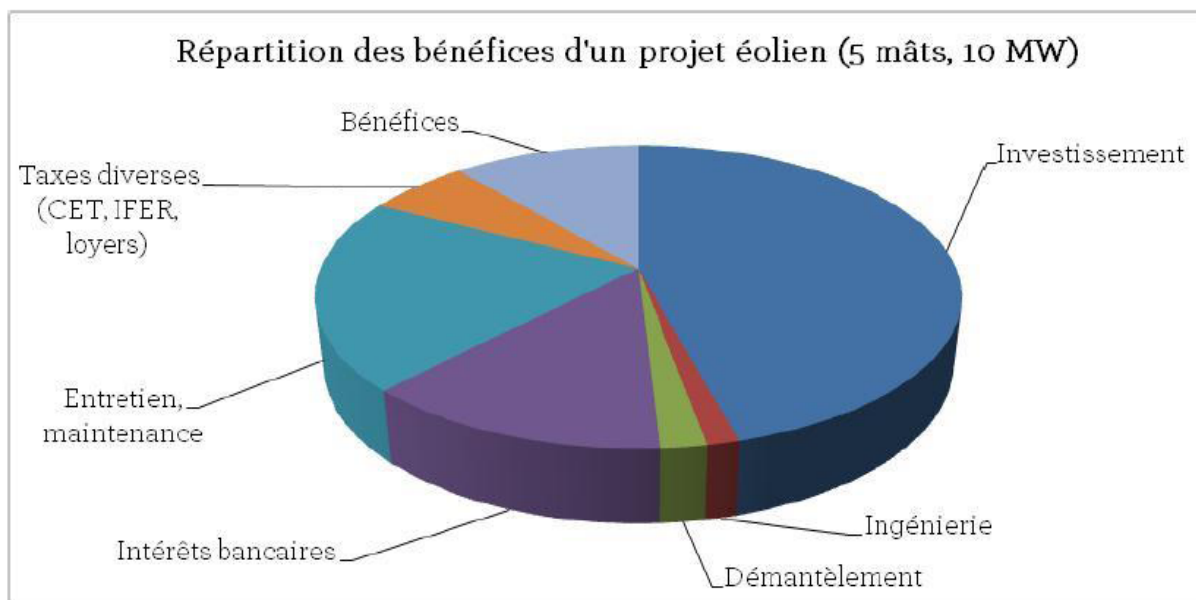
Sur le volet participatif : nous voulons que le capital de la société d'étude, puis de la société d'exploitation soit tout ou partie ouvert aux collectivités publiques, aux entreprises locales et aux citoyens. Les bénéfices réalisés par le parc éolien seraient donc en tout ou partie redistribués sur le territoire.

Sur le volet fiscal: nous envisageons de redistribuer à la population une partie très significative des revenus issus de l'éolien à travers des programmes d'aide à la rénovation énergétique des résidences principales (isolation, chauffage, ...), ou sous forme de diminution de la part communale de la taxe d'habitation par exemple, ...

De plus, la réalisation d'un parc éolien avec les acteurs du territoire, devrait permettre de contribuer au développement de l'emploi local (bureau d'étude, BTP, banques, assureurs, maintenance,...), et des emplois induits (notamment pendant la phase de chantier : restauration, hébergements, commerces, ...).

Un tel projet, s'il voit le jour à l'issue de la phase de pré-étude nécessitera un minimum de 5 à 8 ans avant la mise en service du parc.

► Exemple pour un parc éolien de 5 mâts (10 MW), sur une durée de vie de 15 ans



La viabilité du modèle économique est basée sur un tarif d'achat garanti.

Recettes : 2 400 h de fonctionnement/an, à 8,2cts€/kWh pendant 15 ans

Investissement : 1 450 €/kW (y compris démantèlement (4%) + ingénierie (400 000€))

Source : Parc des grands Causses

Entretien maintenance : 3 % par an de l'investissement

Taxes : 100 000 €/an de Contribution économique territoriale + loyer de 20 000 €/an

Emprunt bancaire de 80 % de l'investissement, à 4% sur 15 ans



P ROJET D'AMENAGEMENT D'UN LIEU COMMUN A CONCLUS

Le 1er juillet, les habitants de Conclus et les élus du conseil municipal se sont réunis pour décider de l'aménagement de l'espace communal de Conclus. Frédéric Pons, l'employé municipal, avait au préalable débroussaillé le terrain ainsi que le chemin qui mène à la source de Conclus; une extension du réseau électrique et d'eau a été prévue pour ce lieu.

Après concertation de l'ensemble des personnes présentes, il a été décidé que cet espace accueillera une aire de jeu pour les enfants, une table de pique-nique, des bancs,... Diverses pistes de projets sont à l'étude (devis, faisabilité) pour un aménagement qui devrait se faire à l'automne ou début 2014.



Ci-dessus la fontaine de Conclus

LES SENTIERS

Plusieurs journées ont été consacrées au débroussaillage des sentiers.

La randonnée du clapas du Diable est achevée; le parcours est fléché et ouvert à tous les randonneurs. On remercie tous les bénévoles, en particulier Hervé Guezou qui nous a réalisé de jolis panneaux en bois.

Pour le sentier Verrières-Serre - Vézouillac, les habitants de Serre et Vézouillac étaient présents et fort efficaces puisque entre Vézouillac et Serre, l'ancien chemin qui était complètement fermé par endroits est rouvert entièrement entre les deux villages .



Après l'effort, le réconfort. Pique nique au ravin entre Vézouillac et Serre.



Le chemin de Serre

Afin de préserver certains sentiers dont les murs de soutènements sont fragilisés et à la demande des riverains, la municipalité a pris la décision d'interdire une partie de ces itinéraires aux engins motorisés.



Panneaux réalisés par Hervé



Les habitants de Serre ont toujours réservé un accueil chaleureux aux bénévoles .

A la rentrée prochaine, nous pourrons compter sur un effectif de 19 enfants, avec une forte proportion de tous petits. Cette bonne nouvelle conforte notre école et assure son maintien pour de nombreuses années.

Notre école, a aussi décidée de souscrire à la réforme des rythmes scolaires dès 2013. Pour cela la commune en concertation avec les acteurs de l'école : institutrice, ADSEM, conseil d'école et association des parents d'élèves ont travaillé à la mise en place d'un Projet Educatif Territorial pour de définir les objectifs et la nouvelle organisation lié à cette réforme.

Les objectifs du projet :

- renforcer les liens intergénérationnels,
- s'ouvrir à d'autres cultures,
- découvrir les richesses et la diversité du territoire et des personnes qui y vivent.
- participer à la vie de la commune et tisser du lien entre ses différentes entités (liens entre le bourg-centre et les hameaux excentrés, liens entre les ruraux et les néo-ruraux ou ex-urbains, ...).

L'organisation du projet s'appuie sur :

- un référent (ATSEM membre de l'équipe éducative) titulaire du BAFA. Ce référent sera le point central de l'organisation et encadrera toutes les différentes interventions.
- un comité de pilotage comprenant l'ensemble des acteurs (Mairie, Association de Parents d'Elèves, Equipe éducative, intervenants...), qui se réunira chaque trimestre pour effectuer un suivi et proposer des activités périscolaires en lien avec les objectifs généraux définis par le projet.
- des indicateurs quantitatifs (fiche de présence, compte-rendu d'activité), et qualitatif (enquêtes de satisfaction) suivi au quotidien par le référent seront analysés lors de ces comités de pilotage.

Concernant la logistique : en complément des services existants : cantine, garderie, un ramassage scolaire assuré par du personnel communal et financé par le conseil général a été mis en place pour la rentrée.

Nos petits vous présentent leur dernier semestre, en image, riche en sorties et en évènements.

Et comme chaque année, la semaine des mamies qui ont régalé les enfants de l'école en leur préparant des petits plats.



La journée à Saint-Léons

Quand on était à Saint-Léons on a joué au jeu des trois jumelles perdues en occitan . Puis nous sommes allés faire un jeu ou on devait retrouver des poissons identiques . Après nous avons fait décoller des fusées fabriquées avec des bouteilles en plastique . Ensuite nous avons pique-niqué .

L'après-midi nous avons vu un grand bonhomme qui s'appelait Pétassou parce que il était habillé avec des morceaux de tissu sur lesquels tous les enfants des écoles du département avaient écrit des mots en occitan. Après nous avons vu un spectacle qui parle d'un bossu qui veut faire le tour de France. Le bossu était un malin, tricheur aux cartes qui a gagné une gourde magique, une serviette magique, un drap bleu magique, un chapeau magique, et un accordéon magique. Grâce à tout ça, le roi lui a donné la main de sa fille la princesse et les sorcières ont fait disparaître sa bosse.

Lola et Elya



Les cerises

Stephen a proposé au conseil(notre réunion tous les vendredis) d'aller cueillir des cerises en haut du village. Il a demandé à un monsieur si nous pouvions cueillir des cerises sur son arbre. Heureusement il a dit oui. On a cueilli plein de cerises et on en a beaucoup mangé, elles étaient délicieuses. Le lendemain nous avons fait un tiramisu avec les cerises. La maîtresse a trouvé la recette sur internet; mais quand on a mangé le gâteau, la pâte était trop sucrée. Un autre jour, avec Véro, les petits on fait un clafoutis pour remercier les mamies de nous avoir concocté de délicieux plats faits maison à midi.

Léa et Stephen



M arché des producteurs de Verrieres

Après une première édition en 2012, un autre marché a eu lieu au mois de Mai cette année, le temps était maussade mais l'ambiance n'a pas manqué. Les personnes présentes ont dégusté les produits du terroir sous la halle, la soirée a été animée par les chanteuses de Cap Aici .

La prochaine édition se déroulera le vendredi 26 Juillet en soirée.



Je vais vous présenter un des producteurs de la commune qui a participé aux éditions précédentes.

Michel Antoine est un éleveur et producteur de veaux bio. Son exploitation est située à Rouassas entre le château de Cabrières et le hameau de Serres. C'est la quatrième génération qui vit et travaille sur ces terres. Les vaches qui composent son cheptel sont de race Aubrac. Cela fait quatre ans qu'il est passé en élevage « bio » en respectant toutes les directives liées à cette appellation. Les cultures doivent être exemptes de tout engrais, pesticides et autres produits non conformes à la réglementation en vigueur. L'alimentation des vaches est composée des pacages naturels et de céréales certifiées. Les veaux tètent le lait de leur mère. L'été une partie de son troupeau part en estive dans la région de Rodez.

Les champs qu'il cultive et sa production de céréales couvrent les besoins annuels de son troupeau. Une vache Aubrac vit en moyenne une quinzaine d'années et donne naissance à un veau par an .Une vingtaine de mères composent son cheptel.

Lorsque les veaux ont entre 12 et 18 mois, ils sont alors amenés à l'abattoir de Marvejols qui est certifié. Après avoir été abattus, la découpe, l'emballage et l'étiquetage sont effectués à Chanac dans un atelier agréé et certifié.

Ainsi la traçabilité de la viande est présente durant toute la vie du veau de sa naissance à sa commercialisation. Cette dernière se fait sous la forme de colis de 5 ou 10kg. Quatre-vingt pour cent de la clientèle est livrée par le producteur et quelques clients viennent acheter directement sur place. Un contrôle minimum par an est effectué sur l'exploitation par les instances agricoles compétentes pour assurer la validité de la certification bio.



Dans le contexte actuel, de nombreux scandales liés à l'alimentation nous interpellent chaque jour et on ne peut que se féliciter d'avoir des producteurs locaux chez lesquels on peut se procurer des aliments sains, ayant du goût et excellents pour la santé.

P.Defuentes

VENDREDI 26 JUILLET 2013

MARCHÉ DES PRODUCTEURS A VERRIERES

A PARTIR DE 19H30

L A CAUSSENARDE 2013

Les organisateurs avaient choisi Verrières cette année comme point de ravitaillement des boucles de 60,80 et 100 km. Au départ environ 700 vététistes se sont lancés sur le chemin soit environ 440 participants pour les boucles des 60, 80 et 100 km qui eux ont fait une halte sous la halle de Verrières.

Les organisateurs et les candidats sont très satisfaits de cette 24ème édition qui s'est déroulée au milieu d'une nature verdoyante et baignée par un soleil de juin si rare cette année.



L E FESTENAL DE LA MUSE

Le 25 mai, les journées nature et le Festenal de la Muse se sont donnés rendez-vous à Verrières. La randonnée botanique animée par Christian Bernard a passionnée les randonneurs très motivés vu le mauvais temps.

Un vin chaud attendait les marcheurs pour une soirée musicale et festive. Les filles de Cap Aicí nous ont ravies par leurs chants et leur musique.

Après avoir fait son marché auprès des producteurs locaux, tout le monde s'est attablé dans la salle des fêtes jusqu'à ce que Anne-Marie Rivemale armée de son accordéon entraîne tout le monde dans des chants populaires puis sur la piste de danse.



L A NAWAK 2013

Les verriéroises ont participé à la Nawak 2013 organisée par Roc et canyon. Les photos se passent de commentaire!



INVITATION



VERRIÈRES
2, 3, 4 août 2013

*Vous êtes cordialement
invités à venir faire
la fête à Verrières
les 2, 3, et 4 août.
On compte sur vous.*

VERRIÈRES en Fête **2 - 3 - 4 AOUT**

VENDREDI
2
AOUT

MOULES - FRITES
20^h suivi du **BAL** animé par
MICHEL

SAMEDI
3
AOUT

17H **PECHE A LA TRUITE**
20H30 **REPAS**
SAUCISSE VERRIEROISE
suivi du **BAL** animé par
MICHEL & LES FIZZ

DIMANCHE
4
AOUT

12 H **REPAS PANIER SOUS LA HALLE**
Possibilité tripou (1,50 €)
PESEE DU JAMBON
16 H **CONCOURS DE PETANQUE**
EN TRIPLETTES à la mêlée
TROPHÉE "LE NOY" en PRINCIPAL
"PASCAL DONÉ" en COMPLÉMENTAIRE
19 H **REMISE DES TROPHEES**
APÉRITIF OFFERT PAR LE FOYER RURAL



Organisation : LE FOYER RURAL DE VERRIÈRES - Celui-ci ne répond pas des pertes, vols ou accidents

Impression des Graines Vertes

**MARDI 30 JUILLET M. ANDRÉ PONS VOUS PROPOSE
UNE ENIGME SUR LA RECHERCHE D'UN LIEU.**

SOLUTION LE DIMANCHE 4 AOUT

P LANNING DES SORTIES RANDONNEES PEDESTRES
VILLAGE de VERRIERES
JUILLET et AOUT 2013



DEPART DES RANDONNEES 9 H 30 de Verrières

Mercredi	17 Juillet	Au départ du village de NOVIS Depuis les crêtes boucle qui nous offre des points de vue insolites sur les Gorges du Tarn.
Mercredi	24 Juillet	Rando de nuit (Pleine lune) Départ vers 19 H 00
Mercredi	31 Juillet	La Clapade (ruine d'une chapelle) puis Maison troglodyte de Clapade le vieux (Causse Larzac)
Mercredi	7 Août	Murs de COMBELAURENCE près de LUZENCON (grande muraille pour protéger les amandiers)
Mercredi	17 Août	Plateau de France Grotte des brigands (Causse du Larzac)
Mercredi	22 Août	PIQUE NIQUE de fin d'été



Bien le bonjour à tous

L'année dernière, à l'issue de la présentation de l'ouvrage de Madame Zuckman, il nous a été demandé quand nous allions apporter notre contribution. Nous nous sommes mis au travail. Le petit ouvrage que nous allons présenter en est le résultat.

Bien que nous ne soyons, ni l'un ni l'autre natifs de Verrières, nous en sommes tombés amoureux. En ce qui me concerne dès mes tout premiers jours, quant à Rosy, mon épouse, dès sa découverte du village à la prime adolescence.

Nous allons essayer de vous livrer notre vision de ce petit bourg à travers nos souvenirs.

Les connaisseurs détecteront peut-être quelques entorses à la réalité ; le prisme de la mémoire peut, parfois, se transformer en miroir déformant. Nous avons tous deux essayé de privilégier l'honnêteté et l'authenticité de nos réminiscences, même lorsqu'il a été prouvé qu'elles ne recouvraient pas complètement le réel.

Nous espérons que vous prendrez plaisir à nous lire.

Rosy et Jean-Paul Cransac

JEUDI 23 AOUT 2013

DIFFUSION DES « Souvenirs de Verrières »

SOUS LA HALLE DE VERRIERES à partir de 18H00

Écrit par Jean-Paul et Rosy Cransac

Quelques nouvelles de Thomas PONS

Après le championnat de France en 2012, il termine à la 12ème place sur la finale du championnat de Brioude.

Puis, ce fût le départ du Sprint Enduro Cross de St Thibéry où les meilleurs sont là! Il obtient deux podiums : 3ème place en Elite junior et 2ème en Enduro.

Au mois de mai ce fût le Trèfle Lozérien, il termine 70ème au classement général sur 400 et prend la 4ème place en catégorie E3.

Cette année son objectif : finale complète du championnat de France à Langogne.

Cela demande une condition physique maximale ainsi qu'un entraînement intensif, mais ne soyons pas inquiet Thomas tient la "route"!



Mai 2013, les spéléos locaux ont accueilli leurs homologues venus du monde entier

Le mois de mai 2013 a été riche en évènements pour les spéléologues locaux...

En effet avec le comité régional et le comité départemental de spéléologie, ils ont participé à l'organisation du congrès MILLAU 2013. Et oui la Fédération Française de Spéléologie, qui a été créée à MILLAU en 1963, fêtait son 50ème anniversaire ! En parallèle, les spéléos Européens tenaient leur 8 Euro Spéléo Forum. Durant les mois qui précèdent, de nombreux écoliers des environs ont pu être sensibilisés aux mondes souterrains par le biais de projets pédagogiques. Pendant 10 jours, des conférences sur les mondes souterrains ont été présentées. Plusieurs expositions ont été installées à la halle viaduc, au CREA, au beffroi et à l'aire de BROCUEJOULS (vitrine de notre département). Les deux dernières sont visibles jusqu'en septembre. Plus d'une dizaine de cavités ont été équipées pour permettre aux 2500 spéléos accueillis, de 26 pays différents, d'aller pratiquer leur activité favorite. Point fort de ce congrès, la tyrolienne de 2205 mètres de long pour un dénivelé de 416 mètres qui a relié le causse du LARZAC au causse NOIR. La corde fut soigneusement préparée au sol avant d'être hélitreuillée en direction du LARZAC. La tension de la corde était de 500 kg. La corde avait une résistance de 3 tonnes et elle avait un diamètre de 10,5 mm. 280 spéléos ont pu passer sur cette tyrolienne des vitesses de pointe de l'ordre de 140 km/h on put être atteinte pour les petits gabarits. (photo ci-contre). C'est parti pour Maixent ...



Outre le fait que cela représente un record du monde cela met en évidence le savoir faire du Spéléo Secours Français (commission de la FFS). Ce type d'installation pourrait servir lors de catastrophes naturelles pour évacuer des populations isolées dans des régions montagneuses. Plus près de nous, sur la commune, une trentaine de cavités ont été inventoriées. Les plus connues sont la grotte de la Médecine avec ses vestiges archéologiques et la grotte Saint Pierre qui alimente en eau potable plusieurs communes dont notre village.).



Photo du Gourb derrière le syphon n°1 Franck VASSEUR

La grotte du GOURB qui développe 3300 mètres avec sa belle vasque d'entrée.

La grotte des EYGUES dont le développement actuel est de 6700 mètres. Elle est en cours d'exploration et une nouvelle « pointe », comme on dit en jargon de spéléo, est prévue au cours de l'automne 2013. Le récit de cette exploration sera relaté dans une prochaine gazette....

Patrick BOUTIN et

Maixent LACAS

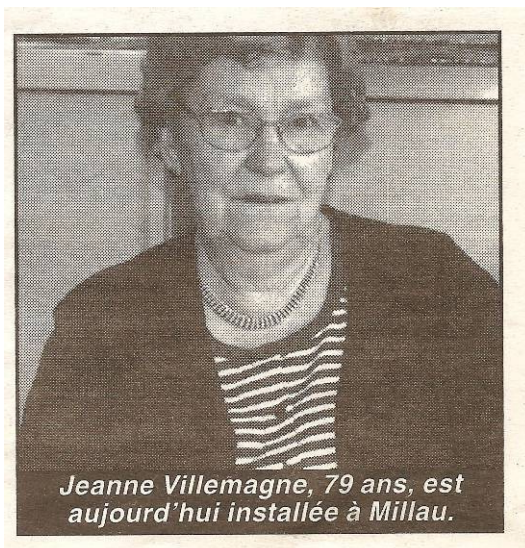
P

ortrait d'une dame de la résistance: Mme Anne-Marie Villemagne

M. André Pons a pensé rendre hommage à une grande dame dont le portrait avait été dressé par M. Hugues Cayrade dans le journal de Millau en 2004.

Depuis un certain nombre d'années, Madame Anne-Marie VILLEMAGNE est la propriétaire de la Souquette où sa maman aime tant venir passer le week-end. Ce que certainement nombre de lecteurs de la Gazette ignorent c'est que cette dame, Jeanne VILLEMAGNE, est une dame qui étant toute jeune fille a , avec beaucoup de courage, pris une part active dans l'action résistante pour assurer la défaite de l'occupant. Nombreux hommages lui ont été rendus. Parmi ceux-ci, celui écrit par Hugues CAYRADE dans le journal de Millau en date du 19 Août 2004.

C'est avec l'autorisation du journal de Millau que la Gazette faisant écho à cet hommage , avec beaucoup de respect , a intégré le texte dans ses pages.



Jeanne Villemagne, 79 ans, est aujourd'hui installée à Millau.

« PORTRAIT. Jeanne, 17 ans, agent de liaison.

Samedi, Jeanne VILLEMAGNE, née SAULES, ira au cimetière de Laissac pour rendre hommage aux anciens résistants aujourd'hui disparus. Le lendemain, c'est au cimetière de Séverac-le-Château, où sont enterrées plusieurs grandes figures de la résistance aveyronnaise qu'elle ira se recueillir, comme chaque année au mois d'Août depuis soixante ans. Il faut dire que les chefs de la résistance , Jeanne les a à peu près tous connus: les FREYCHET , de CHAMBRUN, ROLAND ,ARETE, BONNAFOUS , ANTOINE...Tous sont passés un jour ou l'autre par l'Hôtel SOLINHAC de Lissac, une « maison sûre » tenue par Marie-Louise, mère de la jeune fille de 17 ans qui, de 1942 à 1944 allait devenir un précieux agent de liaison.

Tous les mercredis, « qu'il vente, qu'il pleuve ou qu'il neige », Jeanne enfourchait son vélo et gagnait Rodez pour y livrer plis et colis qu'elle cachait dans son sac à double fond. Dans une épicerie de la rue du Bal, il fallait donner le mot de passe, « pétrole référence 49 », avant de pénétrer dans la cuisine et de remettre le courrier à son mystérieux destinataire.

« Je ne savais jamais à qui j'avais affaire, ni ce que contenaient les colis que je livrais. Les Allemands m'auraient arrêtée, j'aurais été bien incapable de donner le moindre nom », explique celle qui, dès 1941 faisait le service à l'Hôtel SOLINHAC vêtue d'un pull blanc tricoté par sa grand-mère et frappé de la croix de Lorraine. Un tel signe ostentatoire conduirait l'année suivante Pierre HENNEGUIER , alias Julien, pourchassé à Marseille par la police de Vichy à se réfugier à Laissac. « Craignant pour ma famille l'invasion de la zone libre, j'avais pensé mettre les miens à l'abri, et le souvenir de cette auberge de l'Aveyron avec sa jeune fille à la croix de Lorraine avait focalisé mes recherches », écrit cet ancien résistant dans un article hommage paru en 1978 dans un journal aveyronnais.

« On avait bien sûr conscience du danger, mais je crois que je n'ai jamais eu peur, même quand après que la zone libre eut été occupée, ma mère a refusé de servir un soldat allemand qui demandait à manger pour ses hommes », reconnaît Jeanne.



Le danger était pourtant très proche et tout ce qu'il y a de plus réel. Le 3 Mai 1944, Léon FREYCHET, directeur des caves de Roquefort et chef départemental de l'Armée secrète, est arrêté dans un café de Rodez, en compagnie de Paul OLIVIER, alias Clé, chef du maquis éponyme. Le matin même, Jeanne SAULES a accompagné FREYCHET dans la préfecture pour lui permettre de cacher sa voiture chez son oncle transporteur, à l'entrée de la ville. Le 1^{er} Août, le propre frère de Jeanne, Roland SAULES, co-fondateur du maquis Péguy cantonné aux Albusquiers et chauffeur du commandant René DINOMAIS, alias Arête, est abattu à Rodez par les Allemands lors d'un échange de prisonniers qui tourne mal ; Arête meurt aussi dans l'embuscade. L'oncle de Jeanne, d'origine anglaise, sera lui aussi assassiné dans des conditions mystérieuses lors d'une mission secrète commanditée par Londres...

Samedi, au cimetière de Laissac, Anne SAULES, épouse VILLEMAGNE, aujourd'hui installée à Millau, repensera à tout ça, à ces heures sombres et à ses proches qui ont pris une part active à la libération de l'Aveyron. A cet éternel été 44...

Hugues CAYRADE »

M on ahurissante visite de la grotte de la Médecine

Tous les habitants de Verrières connaissent au moins de nom, la grotte de la Médecine aussi appelée la mère de dieu. En priorité, je voudrais insister sur le nom de l'inventeur de la grotte qui n'est autre que le très discret Jacques Pomié qui a passé une grande partie de sa jeunesse dans notre village et qui y est revenu chaque fois que ses occupations professionnelles le lui ont permis. Je voudrais qu'il sache combien je respecte l'homme et toutes ses recherches. et je suis fier de notre camaraderie enfantine. D'autres auront profité de sa découverte et lui restera dans l'anonymat mais sans doute peu lui importe car il a su rester modeste. Loin de moi l'idée de vous parler longuement de la grotte ce n'est pas l'objet de mon propos, je vous dirai seulement qu'elle est constituée d'une seule pièce de cinquante mètres sur quarante et qu'elle contenait de nombreux crânes dont sans doute certains étaient trépanés, de nombreux objets et meubles. Aujourd'hui je veux vous raconter comment en 1959 j'ai visité la grotte et je pense que vous en rirez comme j'en ris maintenant mais croyez bien que ce jour là j'ai eu quelques instants de panique.

Quand Jacques a découvert la « Médecine » il est normalement venu m'en parler moi qui faisais alors des études scientifiques. Je dois avouer bien humblement que pendant quelques jours je n'ai pas cru à une telle découverte. Je croyais en toute bonne foi qu'il avait trouvé dans une cavité quelques ossements d'animaux venus mourir là. Mais certain de sa trouvaille, il est revenu à la charge jusqu'au moment où j'ai cédé à sa demande de visiter avec lui son joyau.

Nous voilà donc partis tous les deux, habillés de guenilles et richement munis d'une lampe de poche de marque Wonder et alimentée par une pile plate de 4,5 volts. Arrivés devant le boyau d'entrée, nous avons fait ce que seuls deux ados un peu attardés peuvent faire. Je veux dire qu'il est passé devant et moi derrière. Vous allez vite comprendre pourquoi cela était une grosse ânerie Jacques était plutôt fluet. et moi nettement plus enrobé. Ce qui devait arriver arriva, au milieu du boyau me voilà coincé, plus moyen de progresser ni de reculer d'ailleurs. Quand même, à force de mouvements de reptation, j'ai enfin réussi à pénétrer dans la caverne d'Ali et j'en suis resté baba. Tout ce dont il m'avait parlé était là sous mes yeux admiratifs. Pour accéder à une autre partie de la salle, il faut sauter le ruisseau souterrain qui alimente la source en contrebas. Une fois le petit cours d'eau franchi, la visite va tourner court, Jacques a laissé tomber la lampe qui en s'ouvrant. a libéré la pile et nous voilà plongés dans l'obscurité la plus totale. « Jacques » lui dis-je, « sais-tu où se situe la sortie ? Pas du tout » me répondit-il d'une voix pas très assurée. Tous les deux à genoux et en bougeant le moins possible nous avons recherché la lampe si chère à nos yeux dans un moment pareil. Lequel de nous deux a retrouvé le précieux objet, je ne saurai le dire mais après avoir refermé le boîtier, la lumière tant espérée a jailli. Quelle que soit la beauté des crânes et objets qui nous entouraient mon désir le plus vif fût de lui demander de sortir de là et retrouver l'air et la lumière de l'extérieur. Pour sortir, pas question de commettre la même erreur qu'à l'entrée et il sortit le premier. Quel soulagement de se retrouver dehors à l'air libre quand pendant quelque instants on a pensé que la grotte pouvait encore une fois être sépulcrale.

Le risque encouru ce jour là ne nous a pas guéris et pendant les mois d'été nous avons avec de nombreux camarades rampé dans tous les trous et boyaux trouvés dans les environs. Je veux en terminer avec une anecdote que je trouve savoureuse avec le recul mais qui m'a coûté une belle engueulade. Le neveu du curé Rascalou qui traînait avec nous n'avait pas trouvé mieux que de prendre des bougies et cierges dans l'église. Comme j'étais l'ainé de la bande c'est moi qui ai supporté les récriminations de son oncle. Qu'au jour du jugement dernier, Dieu me vienne en aide et je lui ferai brûler un cierge.

Pierre Migairou



Découverte de Verrières...

Un mois de décembre en 2007: la recherche, par une famille venue...d'en bas et la découverte d'une habitation, dans un village tranquille. Et tranquille, ce dernier le fut ce jour-là car déambulant dans les rues désertes, au point de ne même pas avoir un seul chat à se mettre sous les yeux, elle eut pour toute compagnie des flocons venus concurrencer le gris de plus en plus foncé de cet après-midi d'hiver. L'attention fut attirée par le bruit d'un ruisseau, un petit pont de fer ,et un grand saule apparemment désolé de nous accueillir par un temps aussi exécrable mêlant neige et vent.

Au début d'un chemin longeant le ruisseau et menant jusqu'à un autre petit pont, mais celui-ci de bois, c'est la rencontre avec un jardin dont le propriétaire, grâce à son talent et à ses coups de ciseaux aussi précis que magiques, avait donné à l'art topiaire toutes ses lettres de noblesse. Nous sûmes bien plus tard qu'il était né sous les doigts d'un certain Mr Cordier .

Une mairie, une église, une école et la décision fut prise. On acquiert et on reste. Surtout ne pas rechigner à la besogne, tant d'autres l'avaient fait avant nous, et après deux années de travaux qui nous tenaient un peu éloignés des autochtones, l'installation définitive dans nos murs.

A la frilosité de certains s'ajoutait le manque d'allant ou d'audace peut-être.

Les liens, même au fil des mois ne se resserraient pas autant que prévu. La rencontre de deux compères, facilement reconnaissables à leur dandinement, leur train de sénateurs lors de leur promenade quotidienne les matins d'été lorsque les rayons de Phébus les enhardissent.

Pierre ALLE et Jean-Louis GORIE débonnaires et facilement accessibles ont su nous insuffler l'envie de continuer le chemin.

Puis tout s'est enchaîné : l'éclosion des sentiments, les relations, les rencontres et les connaissances...

L'essentiel étant sauf, la vie pourrait s'écouler à Verrieres plus et mieux qu'ailleurs...

Michel PEREZ

NAISSANCES

Calissie née le 03/02/13 fille de Ophélie JULIEN et de Joël VIDAL, petite fille de Didier JULIEN et de Michèle SIGAUD



Théo né le 18/03/13 fils de Jean-Philippe CABANEL et de Molina NIM

A la Baraque de Lacombe : Chloé née le 20/06/13 fille de Régis BARGUES et de Caroline FOUCAULT

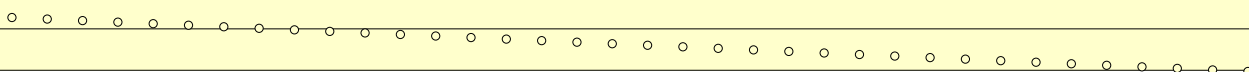
DECES

Léa MAURY décédée le 30 mars

Manu REVIEJO décédé le 25 juin

Toute notre sympathie aux familles dans la peine.

Ce magazine est le votre, envoyez nous vos articles, vos faire-part ou autres et nous les publierons dans un prochain numéro.





A Serre, c'est un chardon extraordinaire!

Les conditions météo de ce printemps et ce début d'été pluvieux ont plu (!) à ce chardon appelé chardon aux ânes (ou onopordon fausse-acanthe) qui mesure ici plus de 2 m de haut.



Un base-jumper au viaduc de Verrières



Cette gargouille de la chapelle de Saint-Amant d'escoudournac (XVème siècle) témoignerait d'un monument plus ancien datant environ du XIIème siècle.



Jasse troglodyte dans le ravin de Vézouillac



Four à chaux de Vézouillac, vu d'en haut



Photo envoyée par P. Migairou.

Verrières en semi-nocturne.

