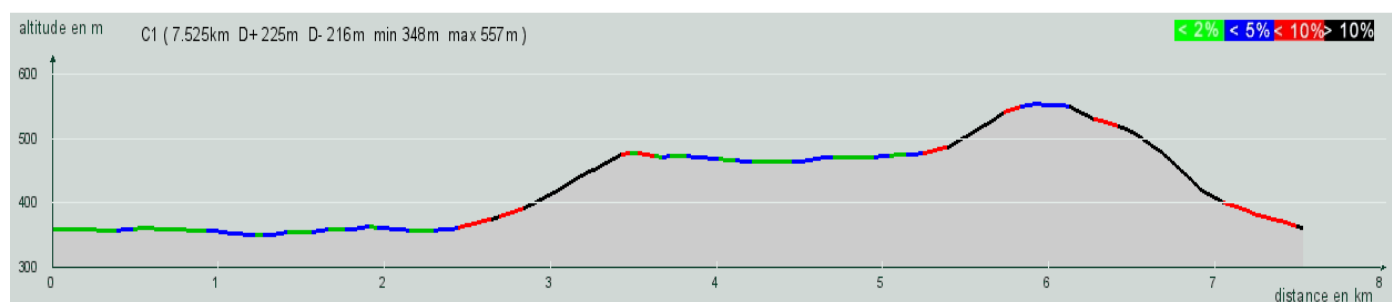
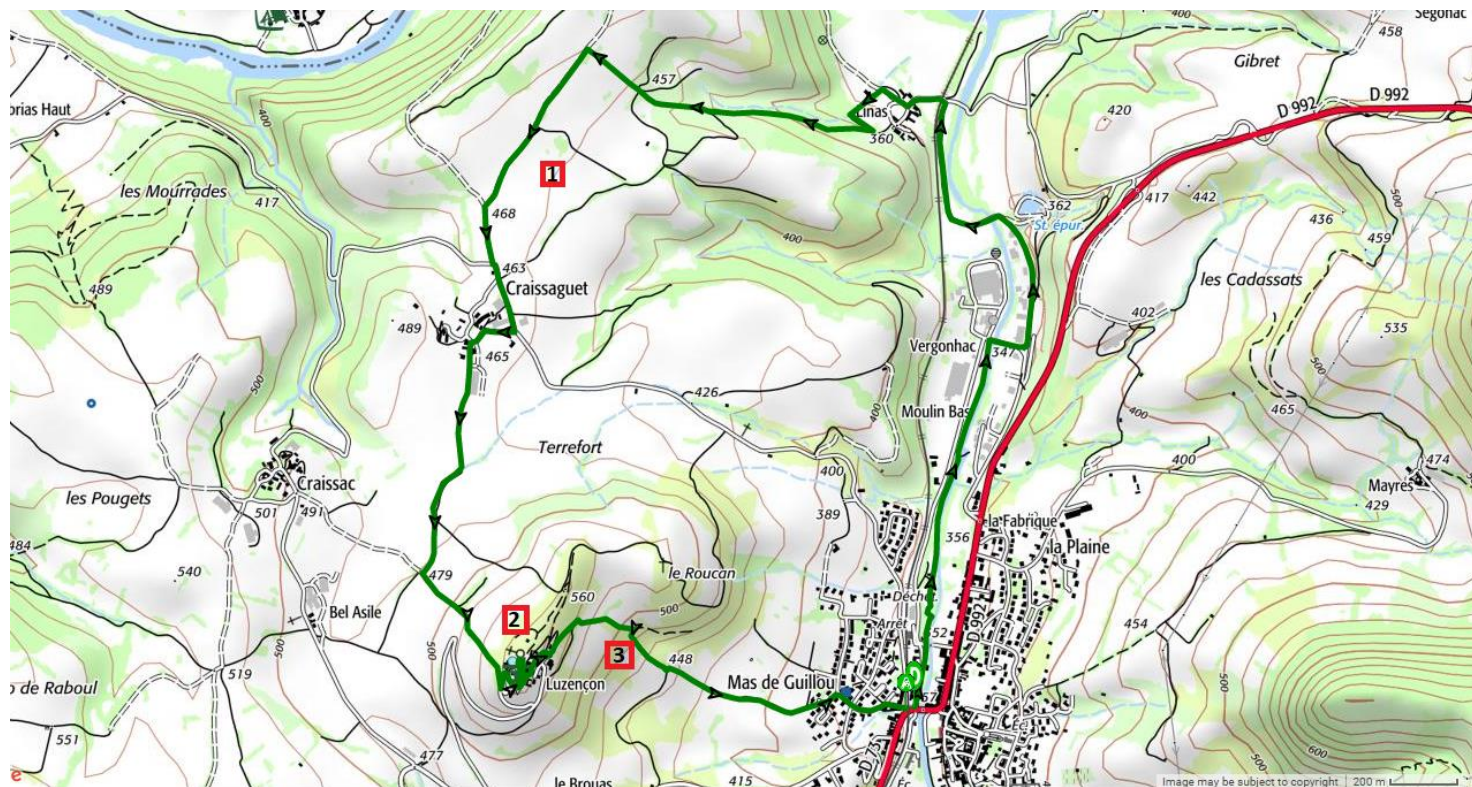


Circuit n°1 : St Georges Linas Luzençon (7,5 km)




Dénivelé circuit n°1

Circuit n°1 : Balisage jaune de PR

Durée : 2h30 environ

Départ : parking de la mairie

Se diriger vers les commerces, après la boulangerie tourner à droite et longer vers l'aval la rivière Cernon, passer devant le terrain de pétanque et poursuivre le sentier du Cernon sur 1 km, au pont tourner à droite et prendre la route goudronnée jusqu'à Linas(hameau)

Points particuliers  : vue côté ouest du Viaduc(1), promontoire de Luzençon avec sa vue sur les alentours et sa chapelle du XI ième(2), fontaine bâtie en dessous de Luzençon(3)

Respectez l'environnement, les troupeaux, les propriétés et les périodes de chasse, le code de la route – Pensez à refermer les portillons

Mairie de St Georges de Luzençon(Au verso la carte pour les départs)