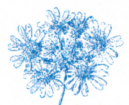
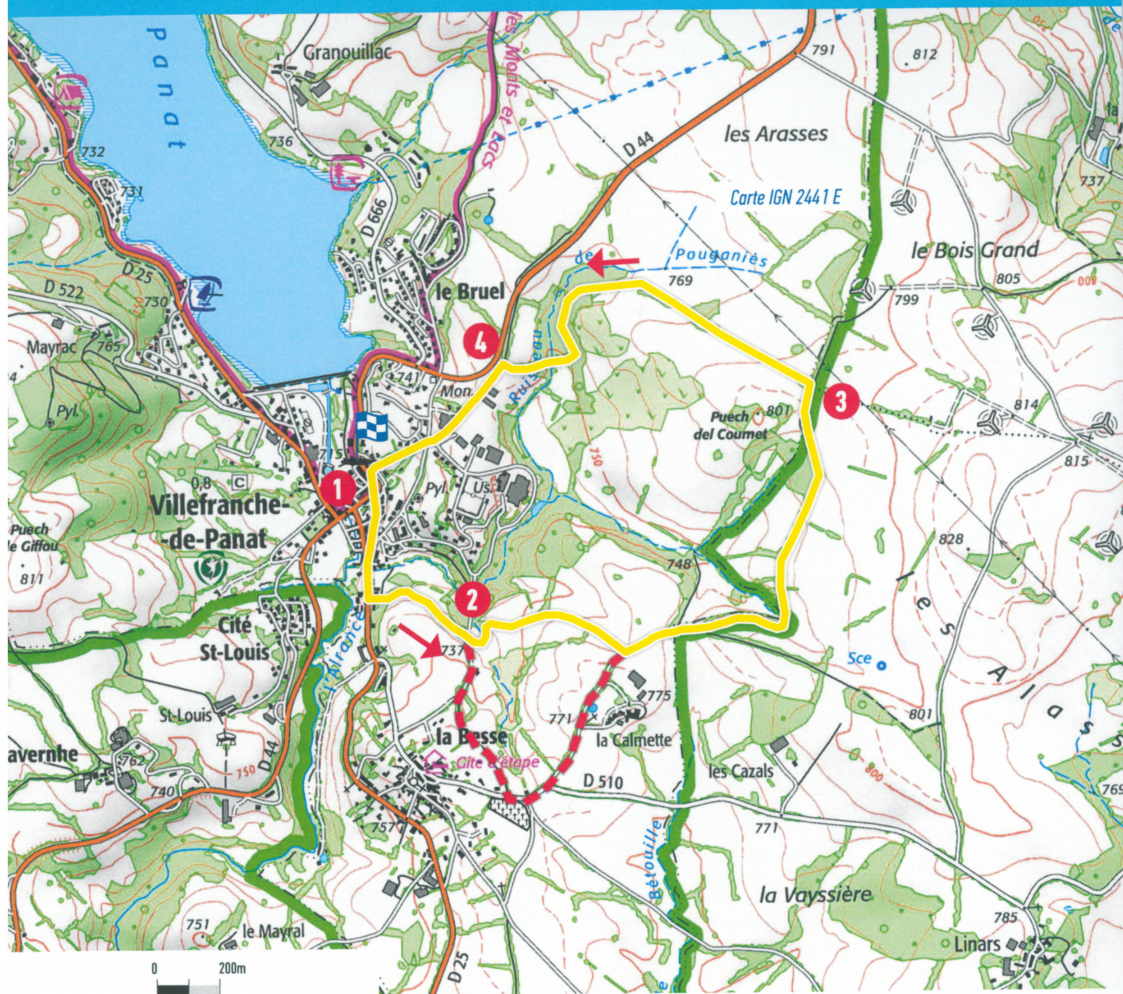


Les Arrasses



Ce sentier est un sentier botanique, vous trouverez donc au fil du chemin des panneaux recensant les plantes et leurs principales caractéristiques.

Villefranche de Panat

Avec la construction du barrage dans les années 1950 et l'aménagement du lac, cette ancienne bastide située à la croisée des axes de circulation importants (Rodez / Saint Affrique et

Millau / Albi) est devenue une commune touristique appréciée par les adeptes d'activités nautiques et de plein air.

Crédits photographiques : © Office de Tourisme Pareloup Lézérou et communes du territoire - Crédits cartographique : © IGN
Avec l'aimable collaboration de J-Paul Frayssé - Création : leduboucanler.com - Impression : Groupe Burtat.

AVEYRON
VIVRE EN

Lézérou!
PARELOUP LÉZÉROU

OFFICE DE TOURISME DE PARELOUP LÉZÉROU - Place de la Rivière -12290 Pont-de-Salars - Tél. 05 65 46 89 90
Fax : 05 65 46 81 16 contact@levezeou-aveyron.com | www.levezeou-aveyron.com | www.rando.levezeou-aveyron.com



Difficulté




: 2h




: N.R.



: N.R.



: 5 km



: 130 m



sentier un chemin, une école



Accès et départ : Place de la Mairie de Villefranche de Panat



N3 = 44° 09' 00»
E3 = 2° 70' 56»



La pie



Hêtres centenaires

- 1 Départ des fontaines sur la place du village. Prendre la direction de La Besse. Avenue des Artisans (à 200 m), tourner à gauche et suivre le chemin qui monte vers l'Est (vue sur le barrage à gauche).
- 2 Continuer le chemin de face qui devient rocailleux. Dans la montée ignorer le sentier de gauche. Au croisement face à la ferme de la Calmette, prendre à gauche. Rester sur le chemin principal bordé de hêtres.
- 3 À proximité des éoliennes prendre le petit chemin de gauche. Traverser le petit ruisseau (appelé ruisseau de Pouganiès).
- 4 Au carrefour virer à gauche vers la Zone Artisanale, au niveau du garage agricole traverser le carrefour pour prendre le chemin le plus à gauche en direction du village. Continuer sur la gauche Place de la Fontaine et suivre la route pour rejoindre la Place de la Mairie

à voir

- > Les points de vue sur le lac
- > l'allée de hêtres centenaires
- > À la bonne saison, les champignons et les fraises des bois.
- > Près du ruisseau, penser à observer les empreintes d'animaux